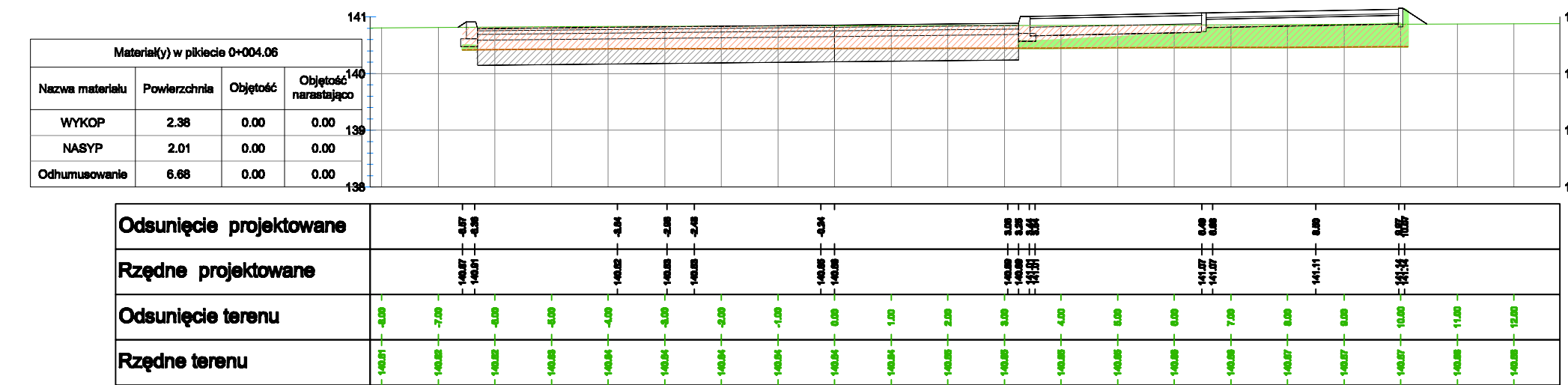
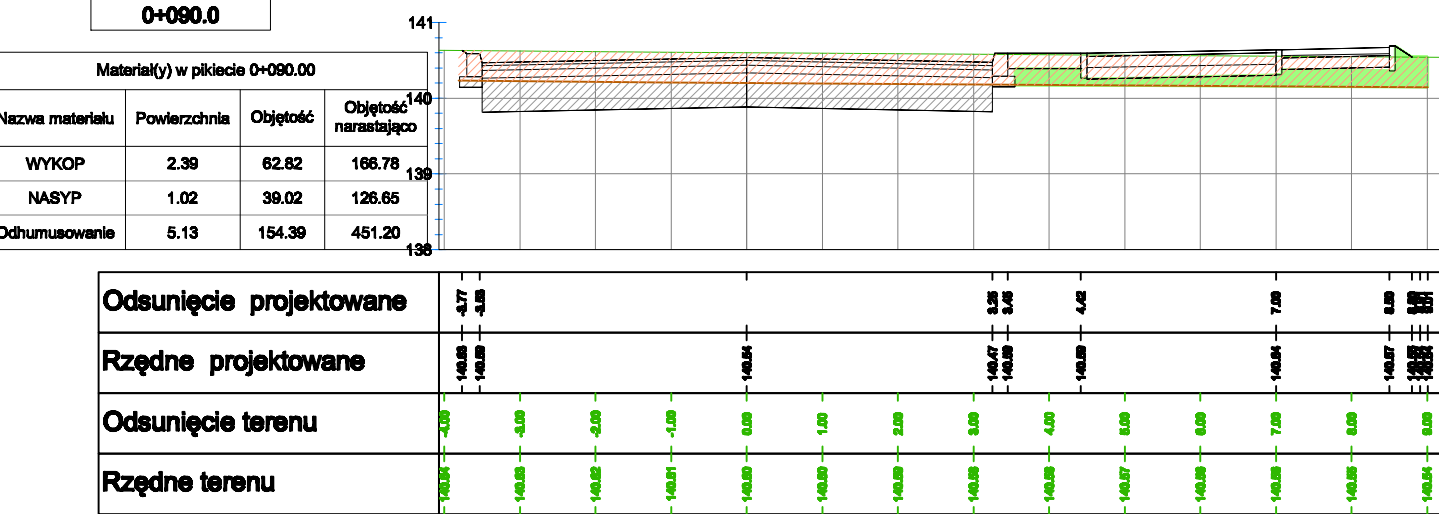


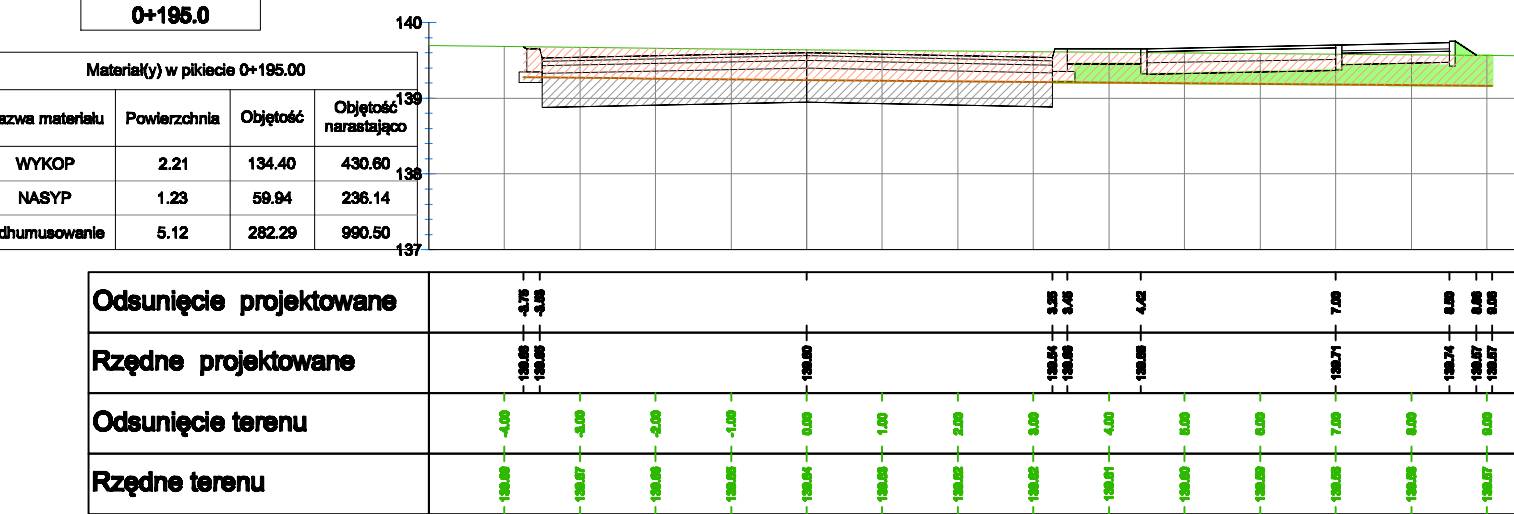
Investorska odc.1
0+004.1



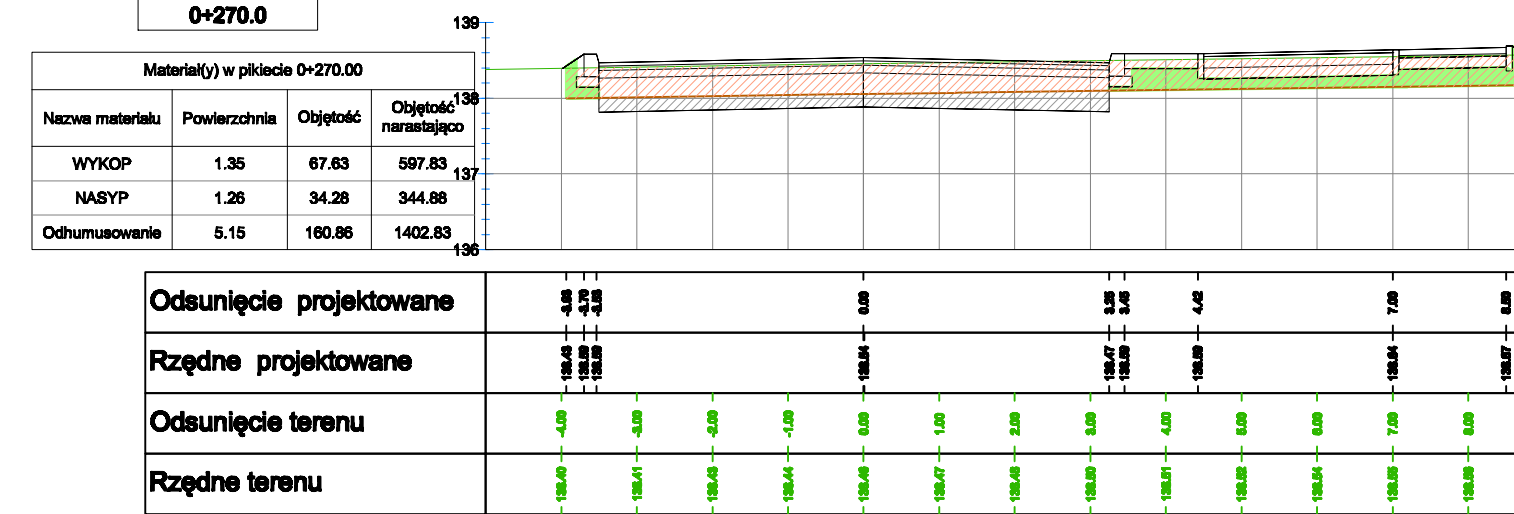
Investorska odc.1
0+080.0



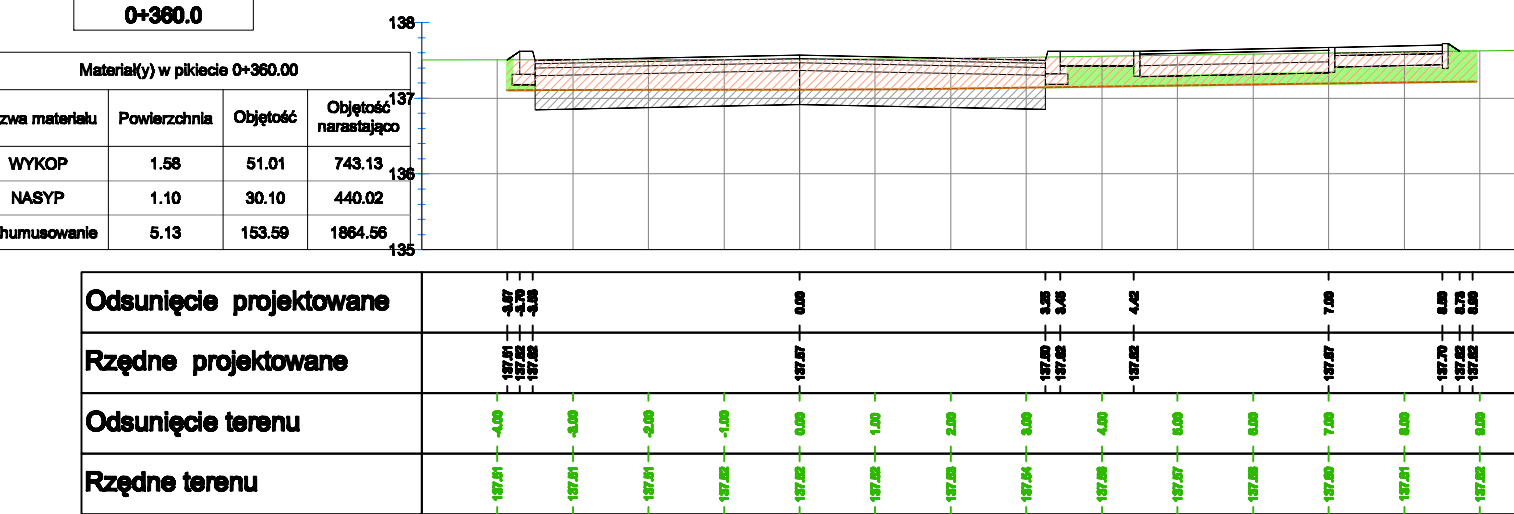
Investorska odc.1
0+185.0



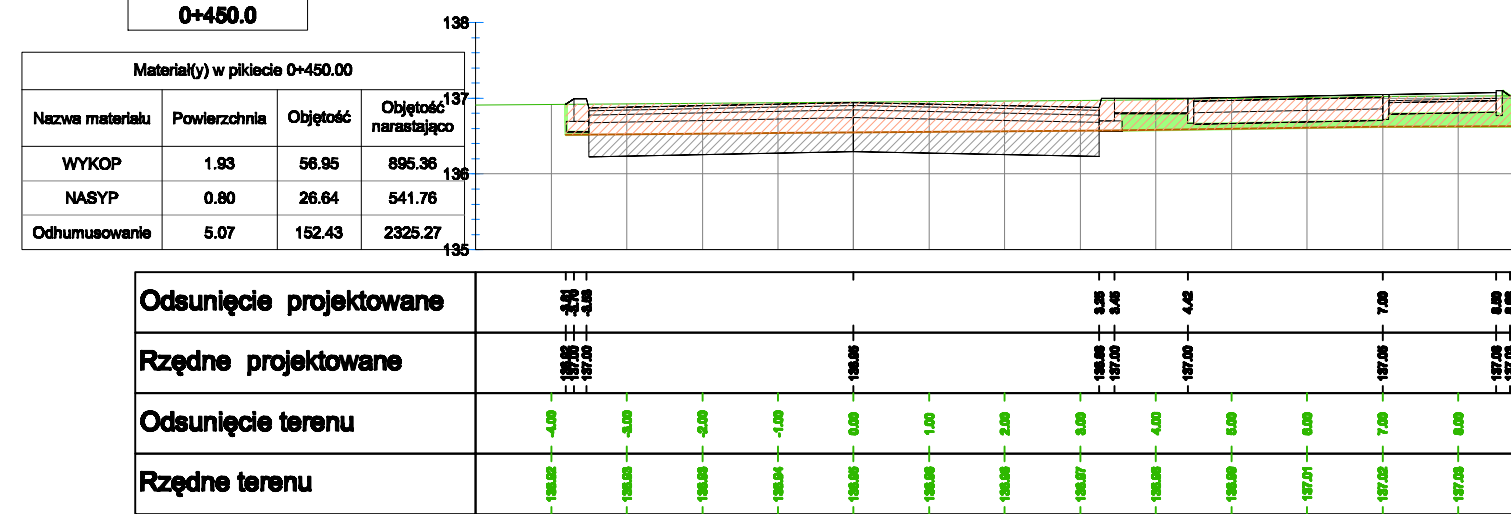
Investorska odc.1
0+270.0



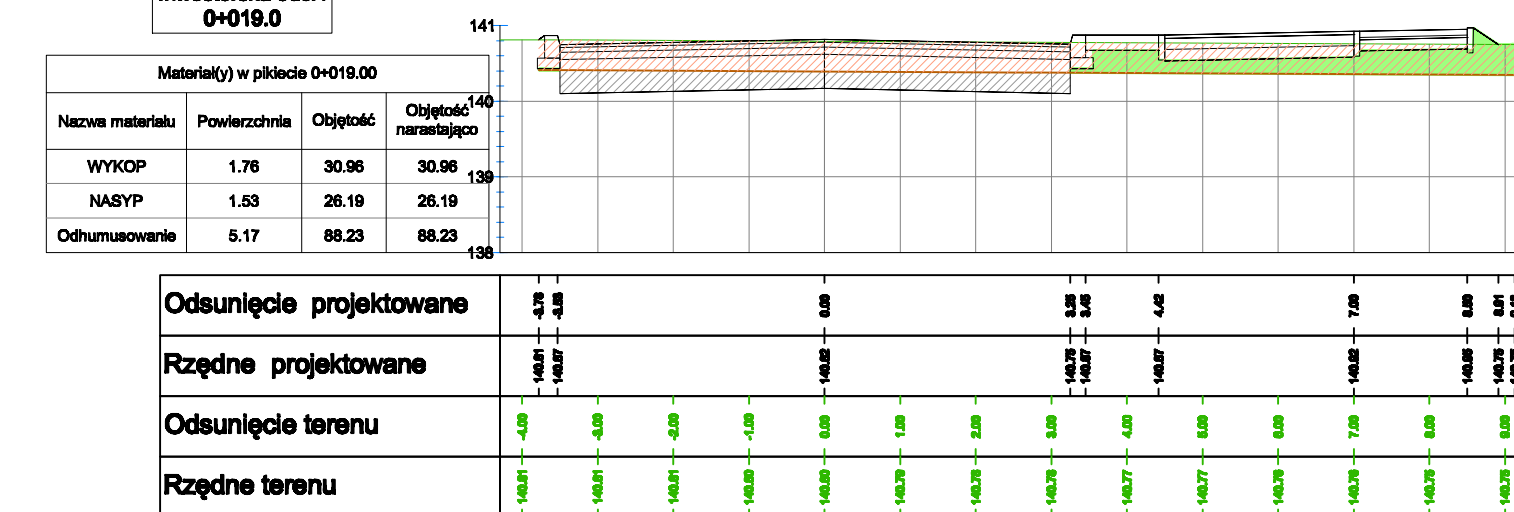
Investorska odc.1
0+350.0



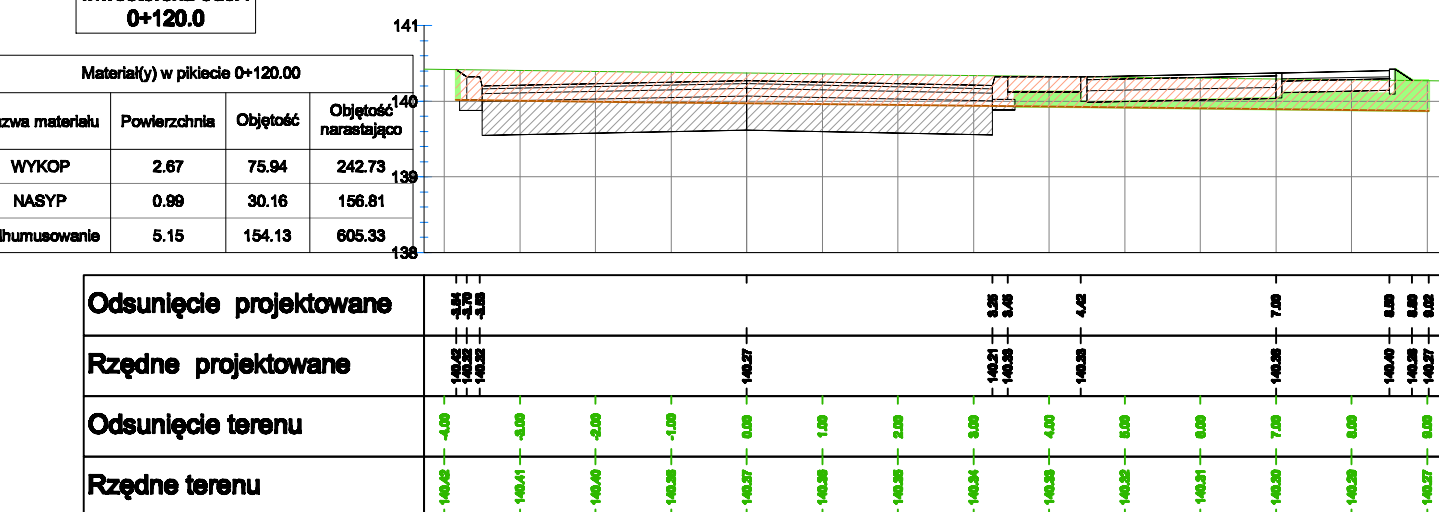
Investorska odc.1
0+450.0



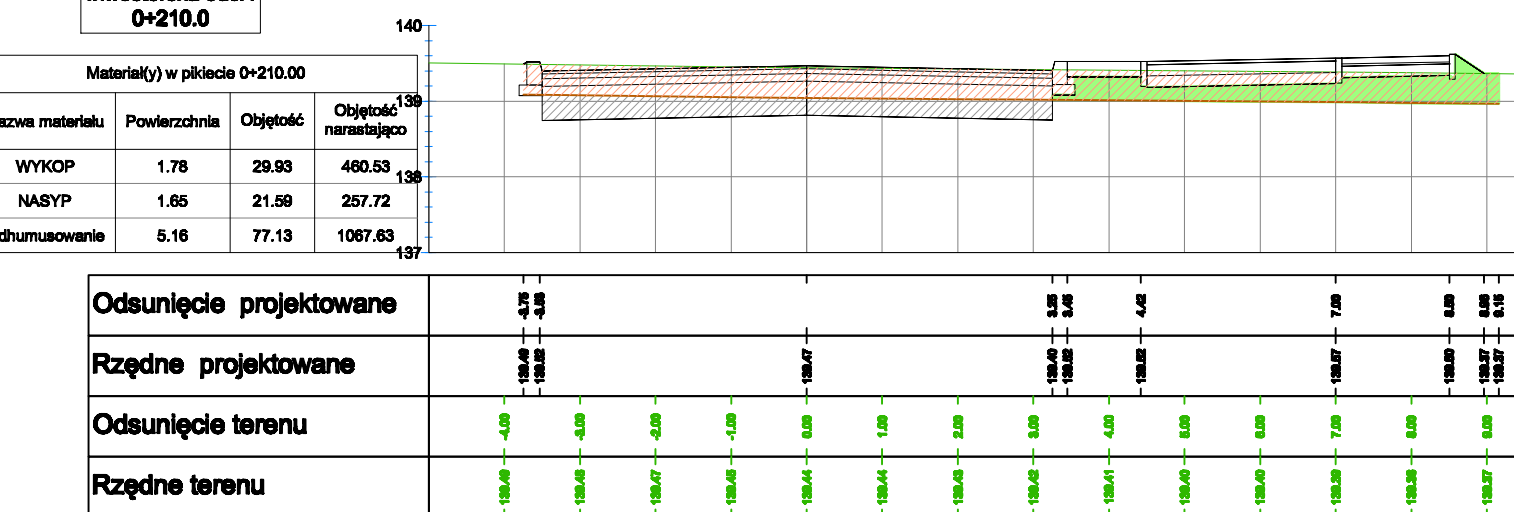
Investorska odc.1
0+019.0



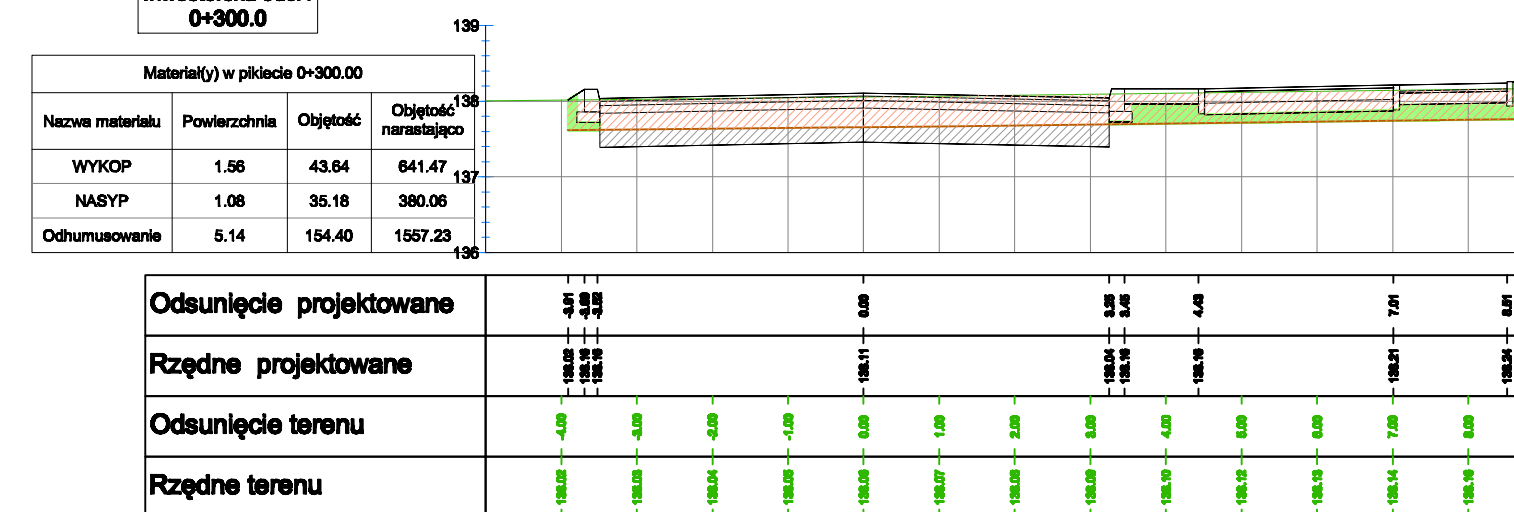
Investorska odc.1
0+120.0



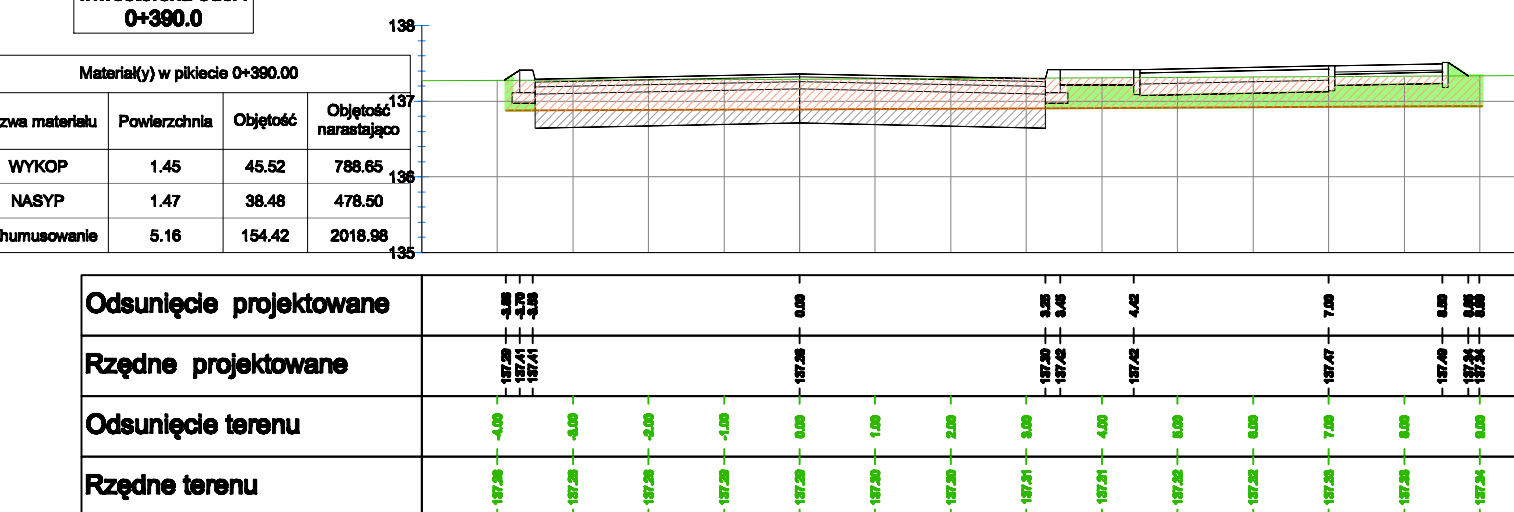
Investorska odc.1
0+210.0



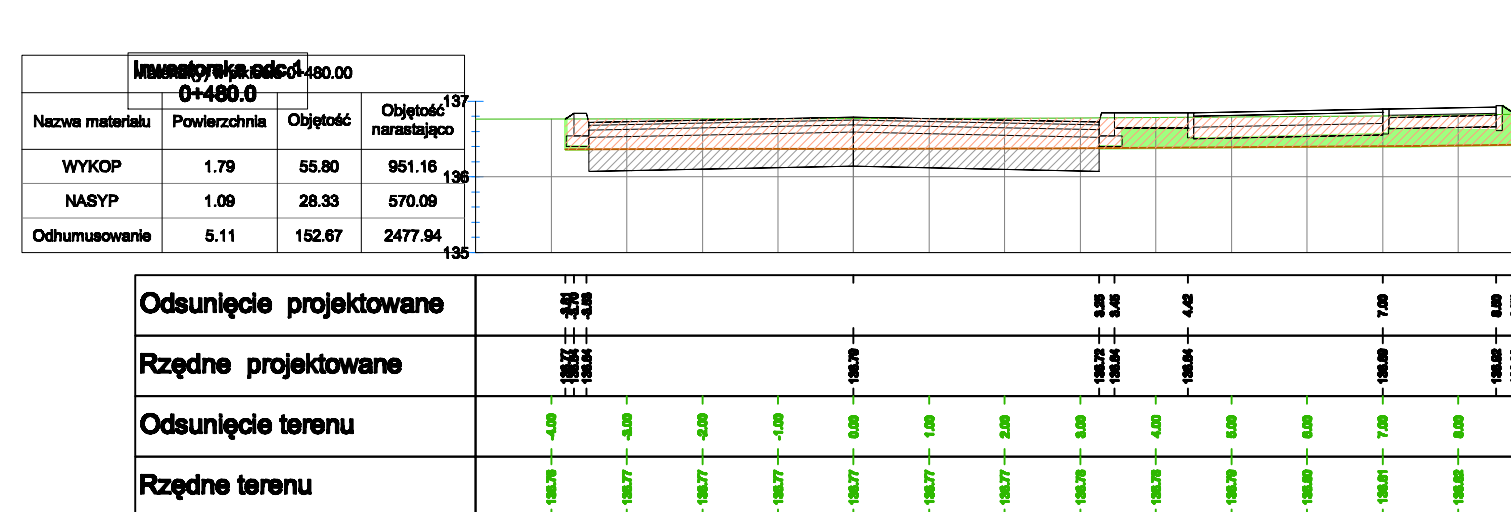
Investorska odc.1
0+300.0



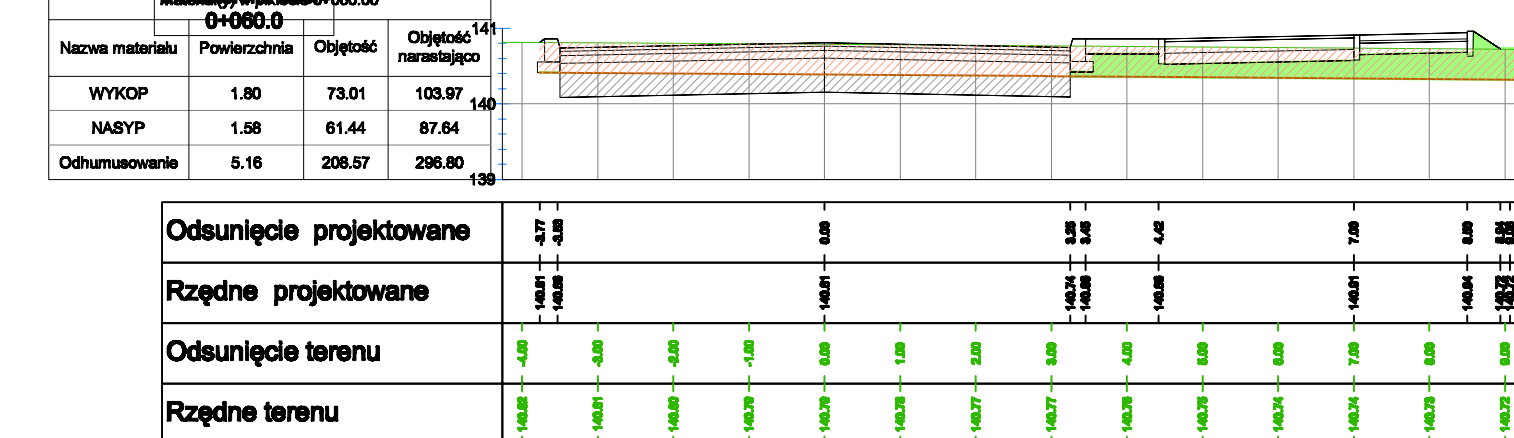
Investorska odc.1
0+390.0



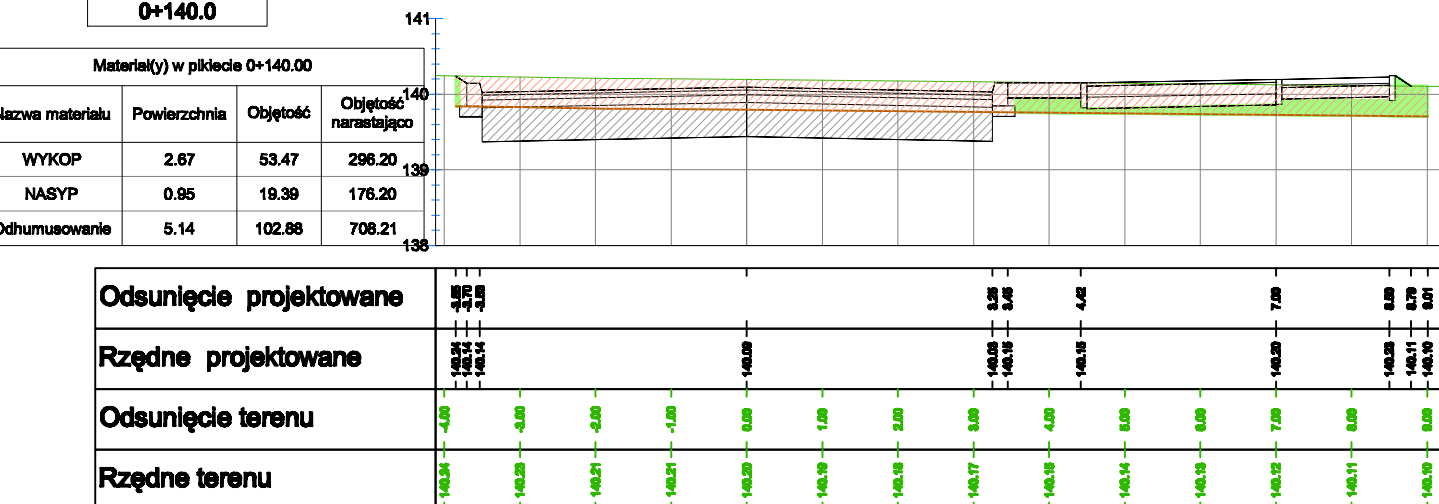
Investorska odc.1
0+480.0



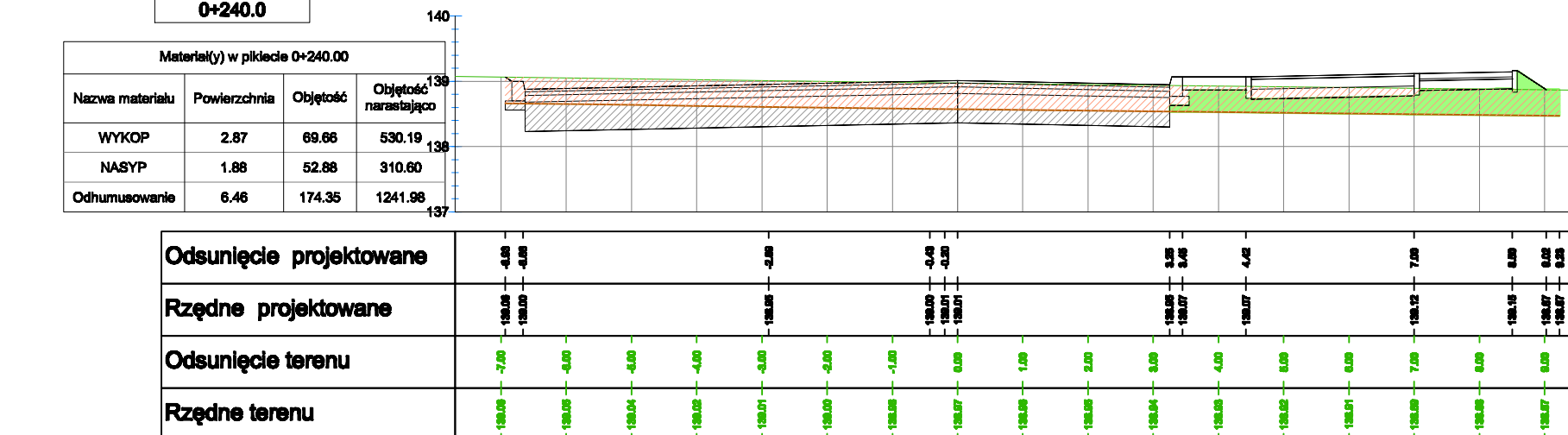
Investorska odc.1
0+060.0



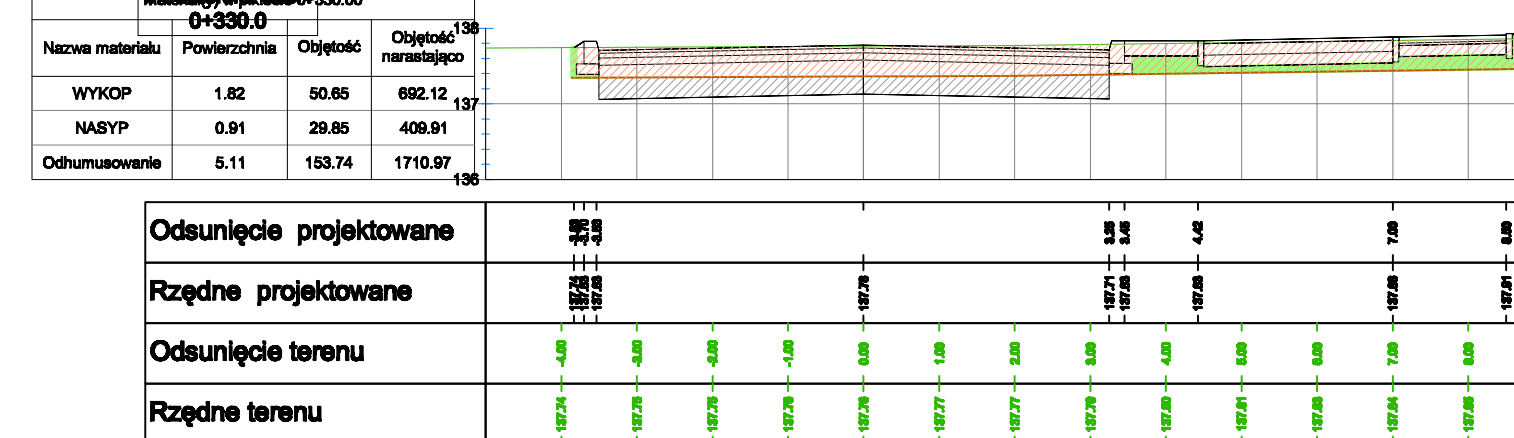
Investorska odc.1
0+140.0



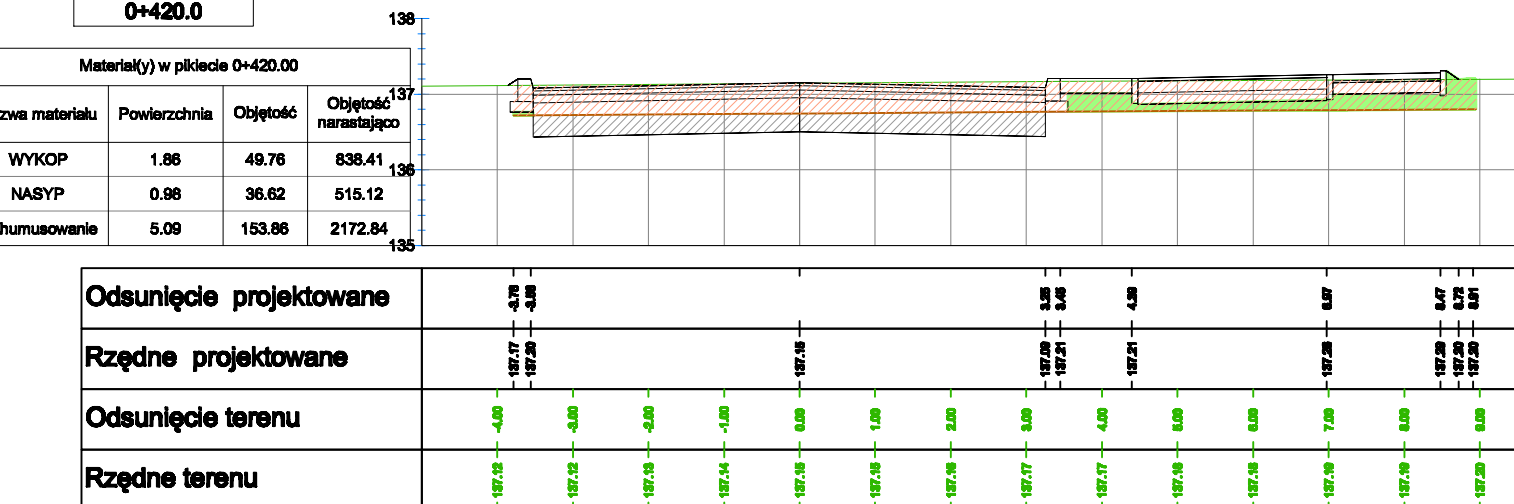
Investorska odc.1
0+240.0



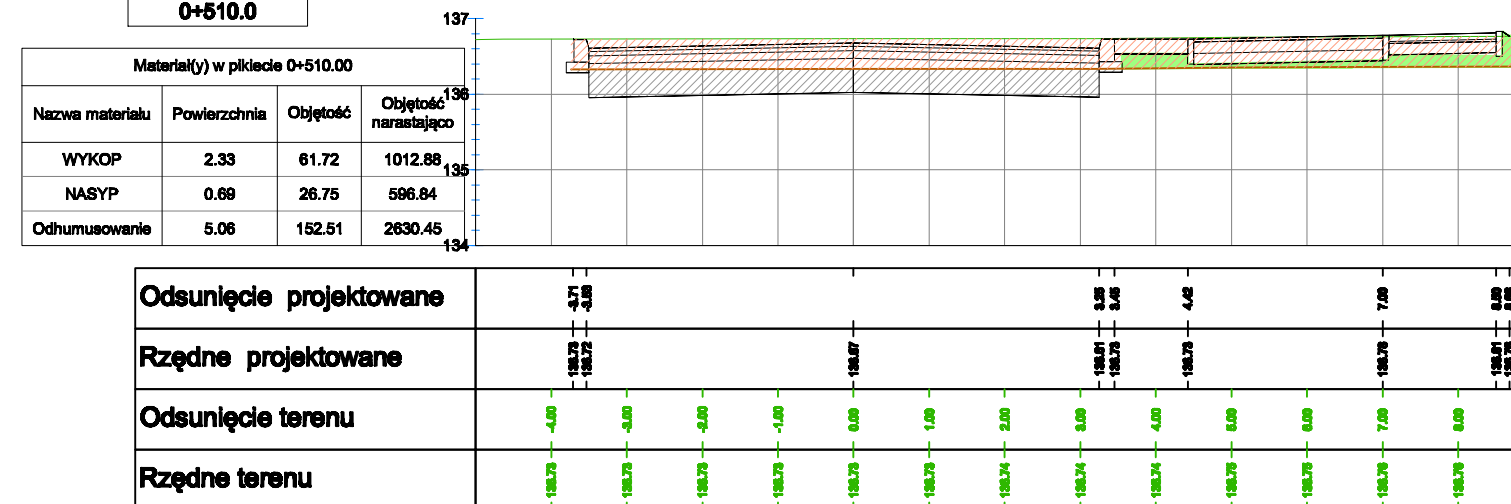
Investorska odc.1
0+330.0



Investorska odc.1
0+420.0



Investorska odc.1
0+510.0



Legenda:

- konstrukcja projektowanej drogi
- istniejący teren / nawierzchnia istniejącej drogi
- głębokości odkumowania

- oznaczenie wykopu
- oznaczenie nasypu
- oznaczenie odkumowania

Investor Miejski Zarząd Dróg i Komunikacji
ul. Złota 43
62-800 Kalisz

PPID Kasalka
ul. Staroprzyszłość 25,
63-400 Ostrow Wielkopolski
tel. 607 335 657, 605 281 941

Numer projektu - 481

AutoCAD Civil 3D - 343-45322500, 390-6530-697, 390-4818288

15 lut. 2001-2016

Projekt budowlany (wykonawczy)

Przebieg drogi obsługującej tereny inwestycyjne w rejonie ul. Inwestorskiej w Kaliszu

PRZEMOCENIA POPRZECZNE

SKALA 1:100

PROJEKTANT mgr inż. Marcin Kasalka

WKP/0305/POOD/11

SPRAWDZAJĄCY mgr inż. Andrzej Leki

7342-172/04

ASYSTENCI inż. Rafał Bober

mgr inż. Tomasz Dryjański

wrzesień 2016r.

4.1